ÚPN-mesta Želiezovce - zmeny a doplnky č.3/2008

Výkr.č. 1. ŠIRŠIE VZŤAHY M - 1:50 000
Výkr.č. 2. KOMPLEXNÝ VÝKRES KATAST. ÚZEMIA A PRVKY ÚSES M - 1:10 000
Výkr.č. 3. KOMPLEXNÝ URBANISTICKÝ NÁVRH M - 1:5 000
Výkr.č. 4. VÝKRES VEREJNOPROSPEŠNÝCH STAVIEB M-1:5000
Výkr.č. 5. NÁVRH DOPRAVY
Výkr.č. 6. NÁVRH VODNÉHO HOSPODÁRSTVA
Výkr.č. 7. NÁVRH ENERGETIKY
Výkr.č. 8. VYHODNOTENIE PREDPOKLADANÉHO ZÁBERU PPF A LPF

Vedúci úlohy : Ing.arch. Michal BORGUĽA, PhD

Dátum : 12/2008



ŽELIEZOVCE

ÚPN MESTA ZMENY A DOPLNKY č.3/2008

ŠIRŠIE VZŤAHY M-1:50 000

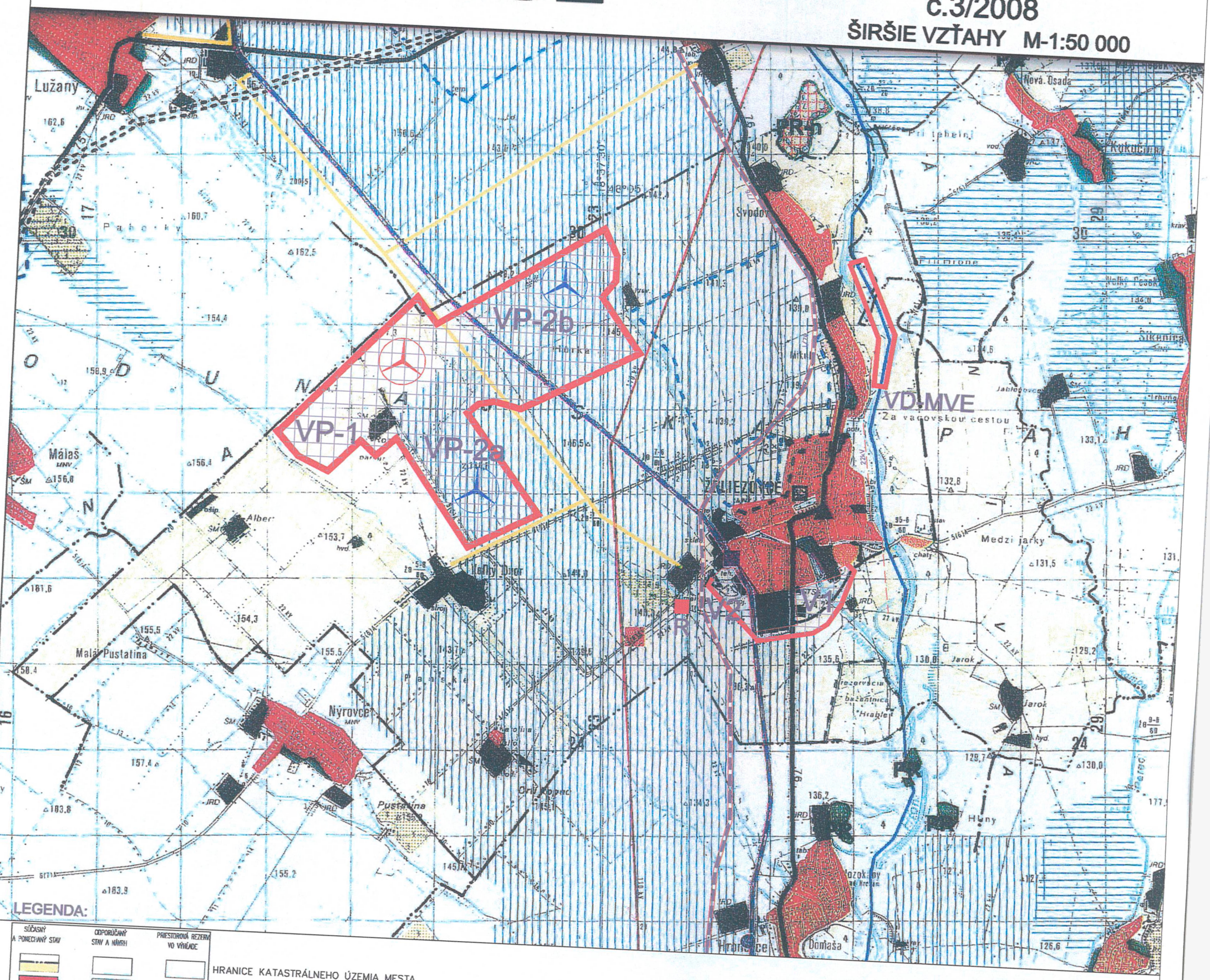

LEGENDA:

SÚČASNÝ A PONECHANÝ STAV	ODPORÚČANÝ STAV A NÁVRH	PRIESTOROVÁ REZERVA VO VÝHĽADE	
			HRANICE KATASTRÁLNEHO ÚZEMIA MESTA
			OBYTNÉ PLOCHY
			PLOCHY VÝROBNÉ A SKLADOVÉHO HOSP.
			PLOCHY ZARIADENÍ POĽNOHOSP. VÝROBY
			PLOCHY TECHNICKEJ INFRAŠTRUKTÚRY A DOPRAVY
			PLOCHY REKREÁCIE A ŠPORTU
			PLOCHY VNÚTROMESTSKEJ ZELENE
			RÝCHLOSTNÉ KOMUNIKÁCIE
			CESTA I.TRIEDY
			CESTA III.TRIEDY
			MIMOÚROVŇOVÉ KRIŽOVATKY
			ŽELEZNIČNÁ TRAŤ
			ŽELEZNIČNÁ STANICA
			HLAVNÉ VODNÉ TOKY
			TRVALÉ KULTÚRY
			ODVODNENIE, ZÁVLAHY
			ELEKTRICKÉ VEDENIE 110 kV
			PLYNOVOD
PR	PR – n		PÁSMO HYGIENICKEJ OCHRANY VODNÉHO ZDROJA
			PRÍRODNÁ REZERVÁCIA
			REGIONÁLNA SKLÁDKA KOMUNÁLNEHO ODPADU
			NÁRODNÁ KULTÚRNA PAMIATKA
			ZVERNICA, OBORA, BAŽANTNICA
		VP–1	VETERNÝ PARK – 1.ETAPA
		VP–2a+b	VETERNÝ PARK – 2.ETAPA
	V1-V2		VÝROBNÉ ÚZEMIE
		R	ROZVODŇA 110/22 kV
	VD-MVE		VODNÉ DIELO – MALÁ VODNÁ ELEKTRÁREŇ

Ing. arch. Michal BORGUĽA, PhD. autorizovaný architekt 0725 AA

S Z V J

VEDÚCI ÚLOHY	VYPRACOVAL
ING.ARCH.M.BORGUĽA,PhD.	ING.ARCH.M.BORGUĽA,PhD.
OBSTARÁVATEĽ :	MESTO ŽELIEZOVCE

MB - AUA

NÁZOV:

ÚPN MESTA ŽELIEZOVCE ZMENY A DOPLNKY č.3/2008

OBSAH:

ŠIRŠIE VZŤAHY

ZÁKAZ. Č.	
DÁTUM	12/2008
FORMÁT	A3
MERÍTKO	1:50 000
PROFESIA	URB.
Č.PRILOHY	

1

ŽELIEZOVCE

VODOVOD ŽELIEZOVCE – ŠAHY

Bi1

Bi2

13

14

POĽNOHOSPODÁRSKE DRUŽSTVO

V4

ČS

39,50

39,00

k.ú.Svodov

11

k.ú.Kukučínov

k.ú.Mikuláš

ÚPRAVA HRÁDZE

O4

MIKULSKÁ

VD-MVE

7

D6

38,00

km 38,50

VYROVNANIE MEANDRA RIEKY HRON

19

40,00

ÚPN MESTA ZaD č.3/2008

KOMPLEXNÝ URBANISTICKÝ NÁVRH

Ing. arch. Michal BORGUĽA, PhD.
autorizovaný architekt
0725 AA

VODNÉ DIELO ŽELIEZOVCE - MVE

VD-MVE	PLOCHY NAVRHOVANÉ PRE VODNÉ DIELO – PRE REALIZÁCIU MALEJ VODNEJ ELEKTRÁRNE
	PRÍSTUPOVÁ KOMUNIKÁCIA
	22kV KÁB. PREPOJOVACIE VEDENIE

VEDÚCI ÚLOHY: ING.ARCH.M.BORGUĽA,PhD.	VYPRACOVAL: ING.ARCH.M.BORGUĽA,PhD.	MB - AUA
OBSTARÁVATEĽ : MESTO ŽELIEZOVCE		
NÁZOV: **ÚPN MESTA ŽELIEZOVCE** ZMENY A DOPLNKY č.3/2008	ZÁKAZ. Č.	Č.PRÍLOHY **3**
	DÁTUM 12/2008	
	FORMÁT A3	
	MERÍTKO 1: 5 000	
OBSAH: KOMPLEXNÝ URBANISTICKÝ NÁVRH	PROFESIA URB.	

ŽELIEZOVCE

ÚPN MESTA ZaD č.3/2008

KOMPLEXNÝ URBANISTICKÝ NÁVRH

VODOVOD ŽELIEZOVCE–ŠAHY

Bi1

Bi2

13

14

POĽNOHOSPODÁRSKE DRUŽSTVO

V4

ČS

39,50

39,00

40,00

11

O4

MIKULSKÁ

VD-MVE

38,00

rkm 38,50

ÚPRAVA HRÁDZE

VYROVNANIE MEANDRA RIEKY HRON

7

D6

19

ÚPN MESTA ŽELIEZOVCE 2002 - schválený 27.06.2002, č.uzn.1023/2002

STAV	NÁVRH	VÝHĽAD	
			HRANICA KATASTRÁLNEHO ÚZEMIA
			HRANICA KATASTRÁLNEHO ÚZEMIA MESTSKÝCH ČASTÍ
			HRANICA ZASTAVANÉHO ÚZEMIA
			HRANICA PPZ (FUNKČNO-PRIESTOROVÁ ZÓNA)
			ČÍSLO PPZ (FUNKČNO-PRIESTOROVÁ ZÓNA)
			HRANICA OCHRANNÉHO PÁSMA NKP (NÁRODNEJ KULTÚRNEJ PAMIATKY)
			HRANICA CMZ (KERN. MESTSKÁ ZÓNY A CENTRÁLNY MEST. ČASTI)
			PLOCHA HISTORICKÉ ZÓNY
			ZMIEŠANÉ ÚZEMIE
			ZMIEŠANÉ ÚZEMIE
			POHRONSKÉ VÝSKLENIA
			ZMIEŠANÉ ÚZEMIE MESTA
			ZMIEŠANÉ ÚZEMIE I. A II. TRIEDY
			ZMIEŠANÉ ÚZEMIE II. TRIEDY
			VIDIECKE JADRÁ
			HUSTÉ VIDIECKE ÚTVARY
			HUSTÉ VEĽKÉ PRIESTORY
			ŽELEZNIČNÁ STANICA
			AUTOBUSOVÁ STANICA
			ČISTIARENSKÉ VEĽKOPRIESTOROVÉ STAVBY
			VEĽKOPRIESTOROVÉ STAVBY
			PLOCHY BÝVANIA V RODINNÝCH DOMOCH
			PLOCHY BÝVANIA V BYTOVÝCH DOMOCH
			ZMIEŠANÉ PLOCHY OBČ. VYBAVENOSTI A BÝVANIA S PREVAHOU BÝVANIA
			PLOCHY OBČIANSKEJ VYBAVENOSTI
			PLOCHY PRIEMYSELNEJ VÝROBY A SKLAD. HOSPODÁRSTVA
			PLOCHY POĽNOHOSPODÁRSKYCH ZÁVODOV
			PLOCHY ŠPORTOVO - REKREAČNÝCH ZARIADENÍ
			PLOCHY ZÁHRADKÁRSKYCH OSÍD
			PLOCHY VEREJNEJ ZELENE (PARKY)
			PLOCHY CINTORÍNOV
			PLOCHY OCHRANNEJ ZELENE
			PLOCHY ZARIADENÍ TECHNICKEJ VYBAVENOSTI
			NAVRHOVANÁ ZMENA FUNKCIE
			BIOCENTRUM MIESTNE
			BIOKORIDOR MIESTNY
			BIOCENTRUM REGIONÁLNE A NADREGIONÁLNE
			BIOKORIDOR REGIONÁLNY
			BIOKORIDOR NADREGIONÁLNY
			CHRÁNENÝ ARÉÁL
			ZMIEŠANÉ PLOCHY OBČ.VYBAVENOSTI A BÝVANIA S PREVAHOU VYBAVENOSTI

VODNÉ DIELO ŽELIEZOVCE - MVE

VD-MVE	PLOCHY NAVRHOVANÉ PRE VODNÉ DIELO – PRE REALIZÁCIU MALEJ VODNEJ ELEKTRÁRNE
	PRÍSTUPOVÁ KOMUNIKÁCIA
	22kV KÁB. PREPOJOVACIE VEDENIE

VEDÚCI ÚLOHY: ING.ARCH.M.BORGUČA,PhD.	VYPRACOVAL: ING.ARCH.M.BORGUČA,PhD.	MB - AUA	
OBSTARÁVATEĽ:	MESTO ŽELIEZOVCE		
NÁZOV: ÚPN MESTA ŽELIEZOVCE ZMENY A DOPLNKY č.3/2008	ZÁKAZ. Č.		Č.PRÍLOHY 3
	DÁTUM	12/2008	
	FORMÁT	A3	
	MIERITKO	1:5 000	
OBSAH: KOMPLEXNÝ URBANISTICKÝ NÁVRH	PROFESIA	URB.	

Ing. arch. Michal BORGUČA, PhD. autorizovaný architekt SKA 0725 AA

ŽELIEZOVCE

ÚPN MESTA ZaD č.3/2008

VÝKRES VEREJNOPROSPEŠNÝCH STAVIEB

vodovod OD ŽELIEZOVCE - ŠAHY

Bi1

Bi2

14

POĽNOHOSPODÁRSKE DRUŽSTVO

13

V4

VD-5 ČS–rekonštrukcia

39,50

40,00

39,00

k.ú.Svodov

k.ú.Kukučínov

k.ú.Mikula

11

19

VD-MVE

VD-6 BIOKORIDOR

VD-3 22kV. –vyvedenie výkonu z MVE

VD-2 PRÍSTUPOVÁ KOMUNIKÁCIA

STUDŇA, ŽUMPA VD-4

VD-1 MALÁ VODNÁ ELEKTRÁREŇ, ÚPRAVA HRÁDZE A RIEČIŠŤA

38,00

rkm 38,50

vodovod Želiezovce–Šahy

VYROVNANIE MEANDRA RIEKY HRON

ÚPN MESTA ŽELIEZOVCE 2002 - schválený 27.06.2002, č.uzn.1023/2002

O4

D6

D5

5

7

STAV NÁVRH VÝHĽAD

- HRANICA KATASTRÁLNEHO ÚZEMIA
- HRANICA KATASTRÁLNEHO ÚZEMIA MESTSKÝCH ČASTÍ
- HRANICA ZASTAVANÉHO ÚZEMIA
- HRANICA FPZ (FUNKČNO–PRIESTOROVÁ ZÓNA)
- ČÍSLO FPZ (FUNKČNO–PRIESTOROVÁ ZÓNA)
- HRANICA OCHRANNÉHO PÁSMA NKP (NÁRODNEJ KULTÚR. PAMIATKY)
- HRANICA CMZ (CENTR. MESTSKEJ ZÓNY A CENTR.ZÓNY MEST. ČASTI
- PLOCHA HISTORICKEJ ZÓNY
- OBYTNÉ ÚZEMIE
- VÝROBNÉ ÚZEMIE
- ZMIEŠANÉ ÚZEMIE
- REKREAČNÉ ÚZEMIE
- OCHRANNÉ PÁSMA - BODANY A TECHNICKÉHO VYBAVENIA
- HYGIENICKÉ OCHRANNÉ PÁSMA
- ŽELEZNICE
- KOMUNIKÁCIE I. TRIEDY
- KOMUNIKÁCIE II.– III. TRIEDY
- KOMUNIKÁCIE MIESTNE
- VODNÉ TOKY
- HLAVNÉ CYKLISTICKÉ TRASY
- HLAVNÉ PEŠIE PRIESTORY
- ŽELEZNIČNÁ STANICA
- AUTOBUSOVÁ STANICA
- ČÍSELNÉ OZNAČENIE VEREJNOPROSPEŠNEJ STAVBY
- VEREJNOPROSPEŠNÉ STAVBY
- PLOCHY BÝVANIA V RODINNÝCH DOMOCH
- PLOCHY BÝVANIA V BYTOVÝCH DOMOCH
- PLOCHY POLYFUNKČNÉHO VYUŽITIA
- PLOCHY OBČIANSKEJ VYBAVENOSTI
- PLOCHY PRIEMYSELNEJ VÝROBY A SKLAD. HOSPODÁRSTVA
- PLOCHY POĽNOHOSPODÁRSKYCH ZÁVODOV
- PLOCHY ŠPORTOVO – REKREAČNÝCH ZARIADENÍ
- PLOCHY ZÁHRADKÁRSKYCH OSÁD
- PLOCHY VEREJNEJ ZELENE (PARKY)
- PLOCHY CINTORÍNOV
- PLOCHY OCHRANNEJ ZELENE
- PLOCHY ZARIADENÍ TECHNICKEJ VYBAVENOSTI
- NAVRHOVANÁ ZMENA FUNKCIE
- BIOCENTRUM MESTNE
- BIOKORIDOR MESTNY
- BIOCENTRUM REGIONÁLNE A NADREGIONÁLNE
- BIOKORIDOR NADREGIONÁLNY
- CHRÁNENÝ AREÁL
- POŽIADAVKA NA ÚP ZÓNY
- POŽIADAVKA NA URBANISTICKÚ ŠTÚDIU

VODNÉ DIELO ŽELIEZOVCE - MVE

VD-MVE	PLOCHY NAVRHOVANÉ PRE VODNÉ DIELO – PRE REALIZÁCIU MALEJ VODNEJ ELEKTRÁRNE
VD-1-6	VEREJNOPROSPEŠNÉ STAVBY

VEDÚCI ÚLOHY	VYPRACOVAL	MB - AUA	
ING.ARCH.M.BORGUĽA,PhD.	ING.ARCH.M.BORGUĽA,PhD.		
OBSTARÁVATEĽ :	MESTO ŽELIEZOVCE		
NÁZOV: ÚPN MESTA ŽELIEZOVCE ZMENY A DOPLNKY č.3/2008	ZÁKAZ. Č.		Č.PRÍLOHY 4
	DÁTUM	12/2008	
	FORMÁT	A3	
	MERÍTKO	1:5 000	
	PROFESIA	IS	

VÝKRES VEREJNOPROSPEŠNÝCH STAVIEB

Ing. Michal BORGUĽA, PhD. autorizovaný architekt 0725 AA

ŽELIEZOVCE

ÚPN MESTA ZaD č.3/2008
NÁVRH DOPRAVY



STAV | NÁVRH | VYHĽAD

- HRANICA KATASTRÁLNEHO ÚZEMIA
- HRANICA KATASTRÁLNEHO ÚZEMIA MESTSKÝCH ČASTÍ
- HRANICA ZASTAVANÉHO ÚZEMIA
- HRANICA FPZ (FUNKČNO–PRIESTOROVÁ ZÓNA)
- ČÍSLO FPZ (FUNKČNO–PRIESTOROVÁ ZÓNA) 1
- HRANICA OCHRANNÉHO PÁSMA NKP (NÁRODNEJ KULTÚR. PAMIATKY)
- HRANICA CMZ (CENTR. MESTSKEJ ZÓNY A CENTR.ZÓNY MEST. ČASTI)
- PLOCHA HISTORICKEJ ZÓNY
- HYDROGRAFICKÉ PÁSMA
- VODNÉ TOKY
- ČÍSELNÉ OZNAČENIE VEREJNOPROSPEŠNEJ STAVBY 7
- VEREJNOPROSPEŠNÉ STAVBY 7
- PLOCHY BÝVANIA V RODINNÝCH DOMOCH
- PLOCHY BÝVANIA V BYTOVÝCH DOMOCH
- PLOCHY POLYFUNKČNÉHO MESTSKÉHO JADRA
- PLOCHY OBČIANSKEJ VYBAVENOSTI
- PLOCHY PRIEMYSELNEJ VÝROBY A SKLAD. HOSPODÁRSTVA
- PLOCHY POĽNOHOSPODÁRSKYCH ZÁVODOV
- PLOCHY ŠPORTOVO – REKREAČNÝCH ZARIADENÍ
- PLOCHY ZÁHRADKÁRSKYCH OSÁD
- PLOCHY VEREJNEJ ZELENE (PARKY)
- PLOCHY CINTORÍNOV

40,00

NÁVRH DOPRAVY

- OCHRANNÉ PÁSMA DOPRAVY
- ŽELEZNICE A PLOCHY ŽELEZNIČNEJ DOPRAVY
- ŽELEZNIČNÁ STANICA
- KOMUNIKÁCIE I. TRIEDY
- KOMUNIKÁCIE II.– III. TRIEDY
- KOMUNIKÁCIE MESTSKÉ
- PLOCHY ZARIADENÍ AUTOMOBILOVEJ DOPRAVY
- AUTOBUSOVÁ STANICA
- AUTOBUSOVÉ ZASTÁVKY
- HLAVNÉ PEŠIE PRIESTORY
- HLAVNÉ CYKLISTICKÉ TRASY

VODNÉ DIELO ŽELIEZOVCE - MVE

VD-MVE — PLOCHY NAVRHOVANÉ PRE VODNÉ DIELO – PRE REALIZÁCIU MALEJ VODNEJ ELEKTRÁRNE

PRÍSTUPOVÁ KOMUNIKÁCIA

Ing. arch. Michal BORGUĽA, PhD. autorizovaný architekt 0725 AA

VEDÚCI ÚLOHY: ING.ARCH.M.BORGUĽA,PhD.	VYPRACOVAL: ING.ARCH.M.BORGUĽA,PhD.	MB - AUA	
	ING.M.GONTKO		
OBSTARÁVATEĽ:	MESTO ŽELIEZOVCE		
NÁZOV: ÚPN MESTA ŽELIEZOVCE ZMENY A DOPLNKY č.3/2008	ZÁKAZ. Č.		Č.PRÍLOHY 5
	DÁTUM	12/2008	
	FORMÁT	A3	
	MERÍTKO	1:5 000	
OBSAH: NÁVRH DOPRAVY	PROFESIA	DOPRAVA	

ŽELIEZOVCE

ÚPN MESTA ZaD č.3/2008

NÁVRH VODNÉHO HOSPODÁRSTVA

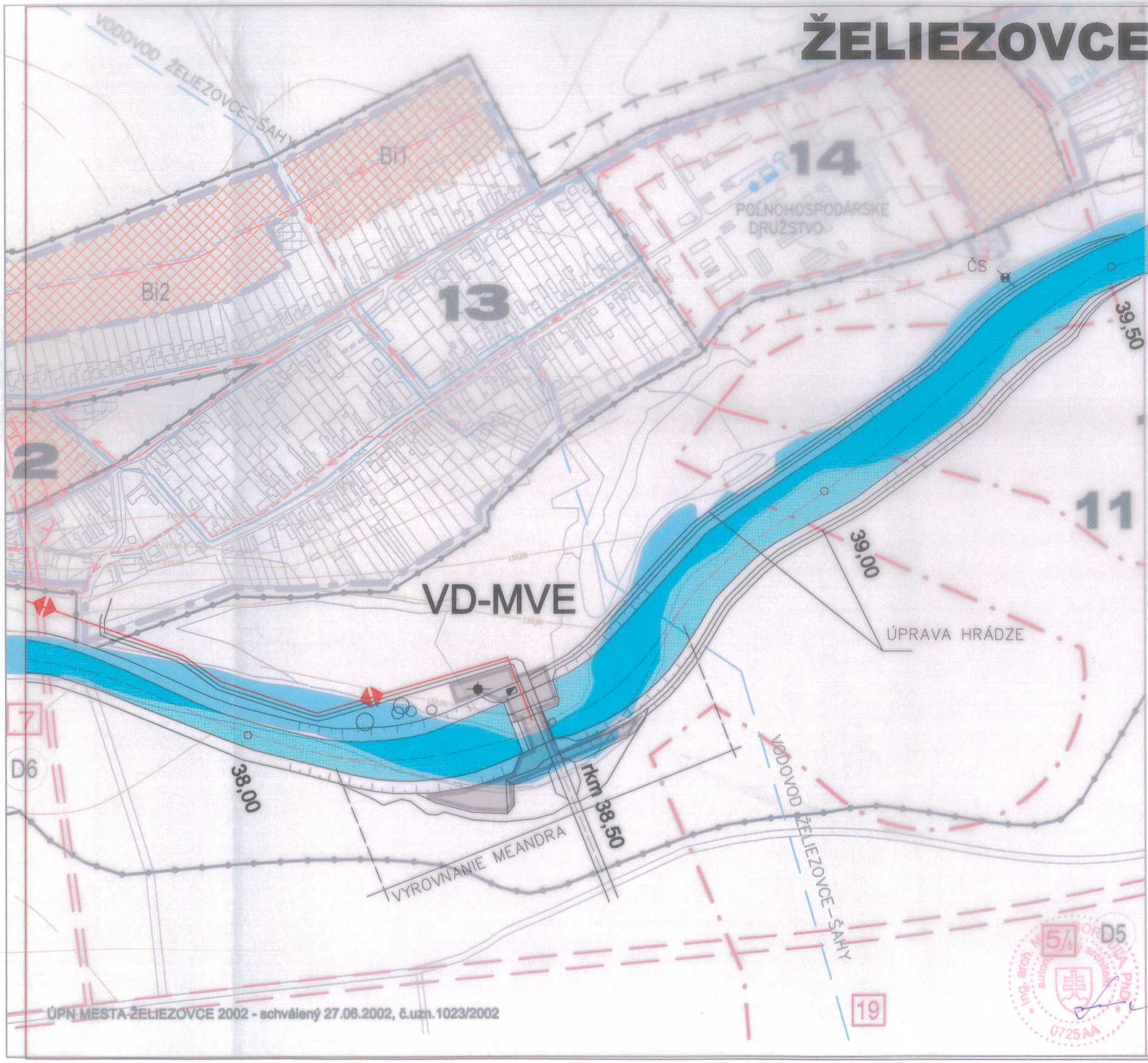

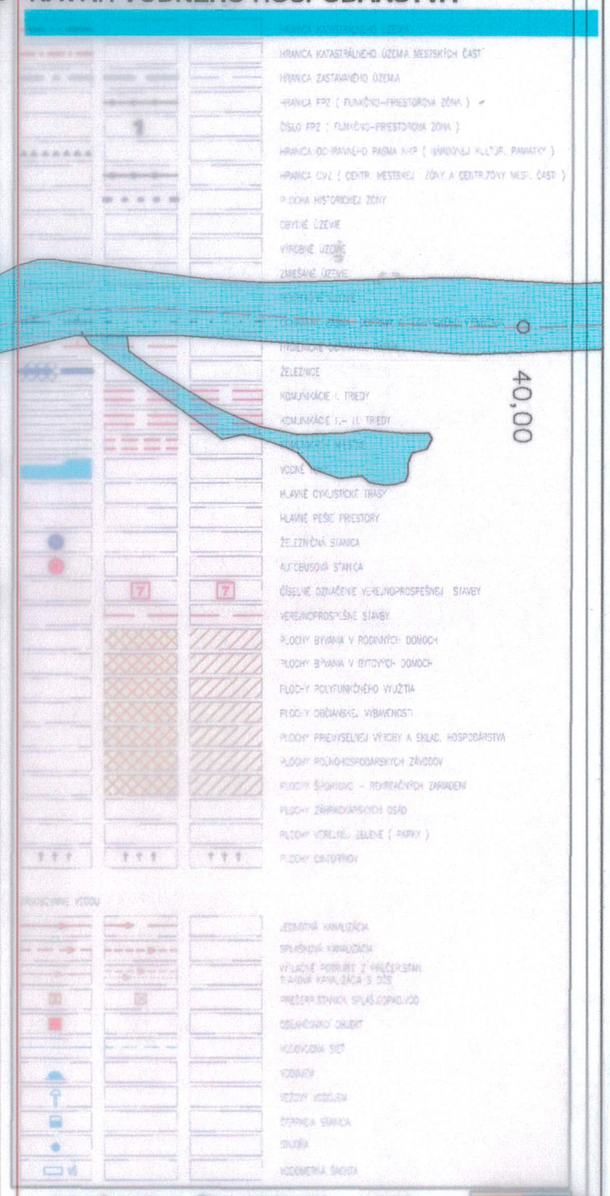

VODNÉ DIELO ŽELIEZOVCE - MVE

VD-MVE	PLOCHY NAVRHOVANÉ PRE VODNÉ DIELO – PRE REALIZÁCIU MALEJ VODNEJ ELEKTRÁRNE
	STUDŇA, SEPTIK
	ČERPACIA STANICA

VEDÚCI ÚLOHY: ING.ARCH.M.BORGUČA,PhD.	VYPRACOVAL: ING.ARCH.M.BORGUČA,PhD., ING.B.MALÍK	MB - AUA	
OBSTARÁVATEĽ:	MESTO ŽELIEZOVCE		
NÁZOV: **ÚPN MESTA ŽELIEZOVCE ZMENY A DOPLNKY č.3/2008**	ZÁKAZ. Č.		Č.PRÍLOHY **6**
	DÁTUM	12/2008	
	FORMÁT	A3	
	MERÍTKO	1:5 000	
OBSAH: NÁVRH VODNÉHO HOSPODÁRSTVA	PROFESIA	IS	

ŽELIEZOVCE

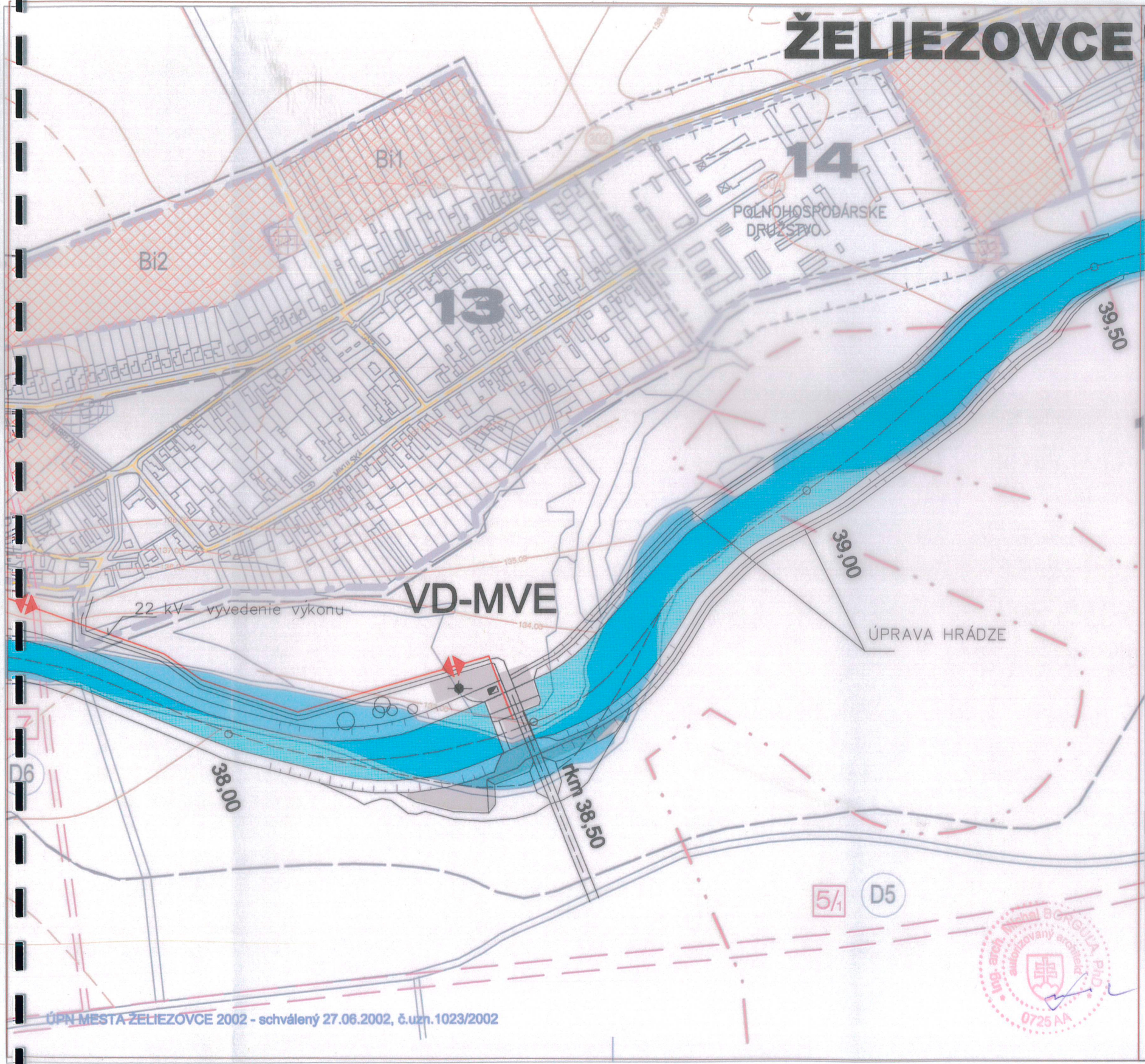

ÚPN MESTA ZaD č.3/2008

NÁVRH ENERGETIKY

HRANICA KATASTRÁLNEHO ÚZEMIA
HRANICA KATASTRÁLNEHO ÚZEMIA MESTSKÝCH ČASTÍ
HRANICA ZASTAVANÉHO ÚZEMIA
HRANICA FPZ (FUNKČNO–PRIESTOROVÁ ZÓNA)
ČÍSLO FPZ (FUNKČNO–PRIESTOROVÁ ZÓNA)
HRANICA OCHRANNÉHO PÁSMA NKP (NÁRODNEJ KULTÚR. PAMIATKY)
HRANICA CMZ (CENTR. MESTSKEJ ZÓNY A CENTRÁLNEJ ZÓNY MEST. ČASTÍ)
PLOCHA HISTORICKEJ ZÓNY
OBYTNÉ ÚZEMIE
VÝROBNÉ ÚZEMIE
ZMIEŠANÉ ÚZEMIE
REKREAČNÉ ÚZEMIE
OCHRANNÉ PÁSMA DOPRAVY A TECHNICKÉHO VYBAVENIA
OCHRANNÉ PÁSMO
DIAĽNICE
KOMUNIKÁCIE I. TRIEDY
KOMUNIKÁCIE II.– III. TRIEDY
KOMUNIKÁCIE MESTSKÉ
MIESTNE TOKY
HLAVNÉ PEŠIE PRIESTORY
ŽELEZNIČNÁ STANICA
AUTOBUSOVÁ STANICA
ČÍSELNÉ OZNAČENIE VEREJNOPROSPEŠNEJ STAVBY
VEREJNOPROSPEŠNÉ STAVBY
PLOCHY BÝVANIA V RODINNÝCH DOMOCH
PLOCHY BÝVANIA V BYTOVÝCH DOMOCH
PLOCHY POLYFUNKČNÉHO VYUŽITIA
PLOCHY OBČIANSKEJ VYBAVENOSTI
PLOCHY PRIEMYSELNEJ VÝROBY A SKLAD. HOSPODÁRSTVA
PLOCHY POĽNOHOSPODÁRSKYCH ZÁVODOV
PLOCHY ŠPORTOVO – REKREAČNÝCH ZARIADENÍ
PLOCHY ZÁHRADKÁRSKYCH OSÍD
PLOCHY VEREJNEJ ZELENE (PARKY)
PLOCHY CINTORÍNOV

ZÁSOBOVANIE ELEKTRICKOU ENERGIOU

22 kV VZDUŠNÉ VEDENIE
22 kV KÁBELOVÉ VEDENIE
DEMONTÁŽ ELEKTRICKÉHO VEDENIA
JESTVUJÚCA TRAFOSTANICA MUROVANÁ
PROJEKTOVANÁ TRAFOSTANICA KIOSKOVÁ
TRAFOSTANICA STOŽIAROVÁ

ZÁSOBOVANIE PLYNOM

STL PLYNOVOD
RS 5000 VTL/STL

ZÁSOBOVANIE TEPLOM

ZDROJ TEPLA

VODNÉ DIELO ŽELIEZOVCE - MVE

VD-MVE — PLOCHY NAVRHOVANÉ PRE VODNÉ DIELO – PRE REALIZÁCIU MALEJ VODNEJ ELEKTRÁRNE

22kV –VYVEDENIE VÝKONU DO ROZVODNE

VEDÚCI ÚLOHY	VYPRACOVAL	MB - AUA	
ING.ARCH.M.BORGUČA,PhD.	ING.ARCH.M.BORGUČA,PhD.		
	ING.L.PODHOREC		
OBSTARÁVATEĽ :	MESTO ŽELIEZOVCE		
NÁZOV:		ZÁKAZ. Č.	Č.PRÍLOHY
ÚPN MESTA ŽELIEZOVCE		DÁTUM 12/2008	7
ZMENY A DOPLNKY č.3/2008		FORMÁT A3	
OBSAH:		MERÍTKO 1:5 000	
NÁVRH ENERGETIKY		PROFESIA URB.	

Ing. arch. Michal BORGUČA, PhD. autorizovaný architekt 0725 AA

ŽELIEZOVCE

ÚPN MESTA ZaD č.3/2008

VYHODNOTENIE PREDPOKLADANÉHO ZÁBERU PPF a LPF

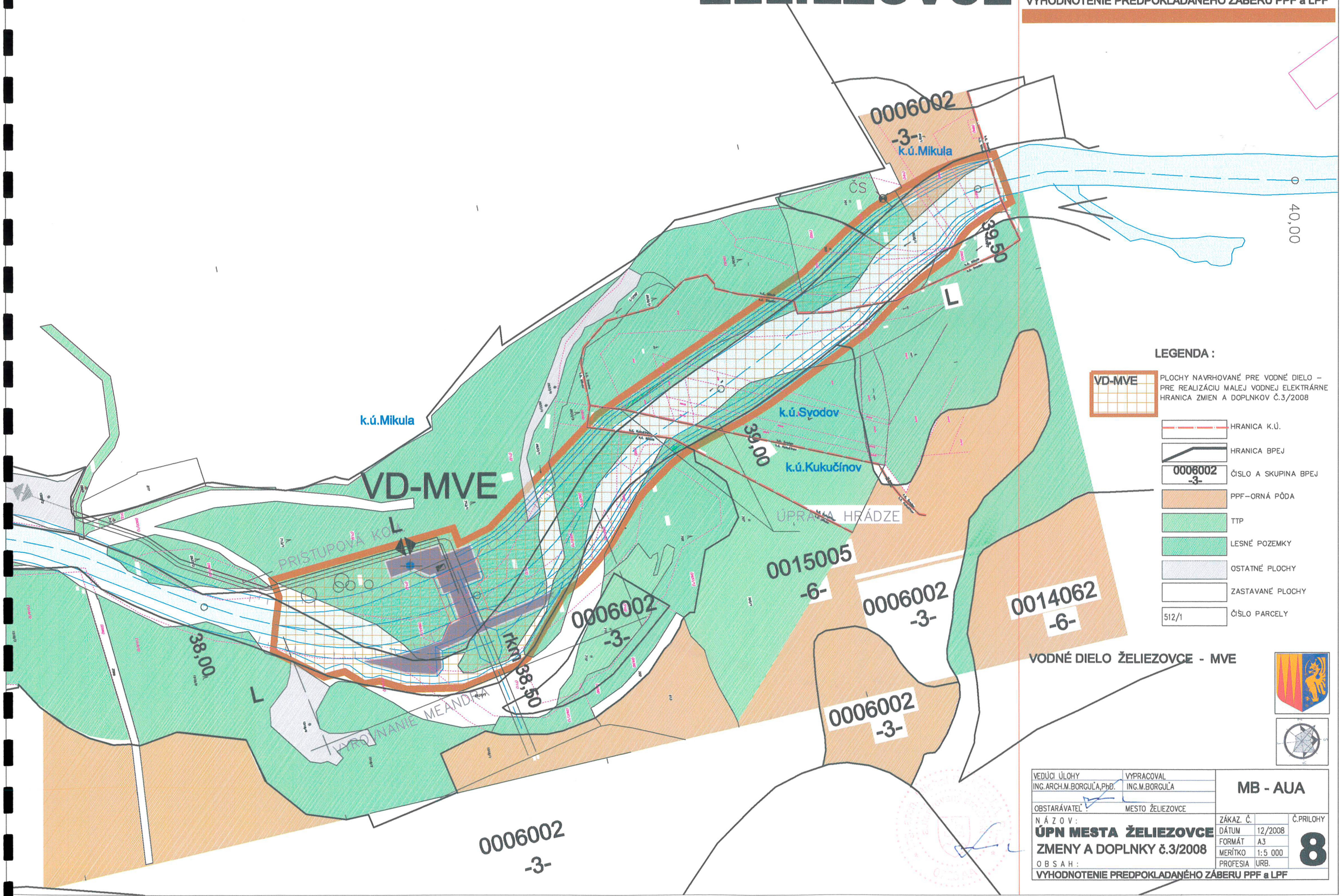

LEGENDA :

- VD-MVE — PLOCHY NAVRHOVANÉ PRE VODNÉ DIELO – PRE REALIZÁCIU MALEJ VODNEJ ELEKTRÁRNE HRANICA ZMIEN A DOPLNKOV Č.3/2008
- HRANICA K.Ú.
- HRANICA BPEJ
- 0006002 -3- — ČÍSLO A SKUPINA BPEJ
- PPF–ORNÁ PÔDA
- TTP
- LESNÉ POZEMKY
- OSTATNÉ PLOCHY
- ZASTAVANÉ PLOCHY
- 512/1 — ČÍSLO PARCELY

VODNÉ DIELO ŽELIEZOVCE - MVE

VEDÚCI ÚLOHY	VYPRACOVAL	MB - AUA
ING.ARCH.M.BORGUĽA,PhD.	ING.M.BORGUĽA	
OBSTARÁVATEĽ:	MESTO ŽELIEZOVCE	
NÁZOV: ÚPN MESTA ŽELIEZOVCE ZMENY A DOPLNKY č.3/2008	ZÁKAZ. Č.	Č.PRÍLOHY 8
	DÁTUM 12/2008	
	FORMÁT A3	
	MERÍTKO 1:5 000	
OBSAH: VYHODNOTENIE PREDPOKLADANÉHO ZÁBERU PPF a LPF	PROFESIA URB.	

ŽELIEZOVCE

ÚPN MESTA ZaD č.3/2008

VYHODNOTENIE PREDPOKLADANÉHO ZÁBERU PPF a LPF

0006002
-3-

k.ú.Mikula

ČS

k.ú.Svodov

k.ú.Kukučínov

39,00

38,00

VD-MVE

PRÍSTUPOVÁ KOM.

VÝROVNANIE MEANDRA

ÚPRAVA HRÁDZE

0015005
-6-

0014062
-6-

ORTOFOTOMAPA

LEGENDA : VODNÉ DIELO ŽELIEZOVCE - MVE

- VD-MVE — PLOCHY NAVRHOVANÉ PRE VODNÉ DIELO - PRE REALIZÁCIU MALEJ VODNEJ ELEKTRÁRNE, HRANICA ZMIEN A DOPLNKOV Č.3/2008
- HRANICA K.Ú.
- HRANICA BPEJ
- 0006002 -3- — ČÍSLO A SKUPINA BPEJ
- PPF–ORNÁ PÔDA
- TTP
- LESNÉ POZEMKY
- OSTATNÉ PLOCHY
- ZASTAVANÉ PLOCHY
- 512/1 — ČÍSLO PARCELY

VEDÚCI ÚLOHY ING.ARCH.M.BORGUČA,PhD.	VYPRACOVAL ING.M.BORGUČA
OBSTARÁVATEĽ :	MESTO ŽELIEZOVCE
NÁZOV: ÚPN MESTA ŽELIEZOVCE ZMENY A DOPLNKY č.3/2008	MB - AUA
OBSAH: VYHODNOTENIE PREDPOKLADANÉHO ZÁBERU PPF a LPF	ZÁKAZ. Č. DÁTUM 12/2008 FORMÁT A3 MERÍTKO 1:5 000 PROFESIA URB.
	Č.PRÍLOHY 8