ŽELIEZOVCE

ÚPN MESTA ZMENY A DOPLNKY č.3/2008

KOMPLEXNÝ URBANISTICKÝ NÁVRH A ÚSES

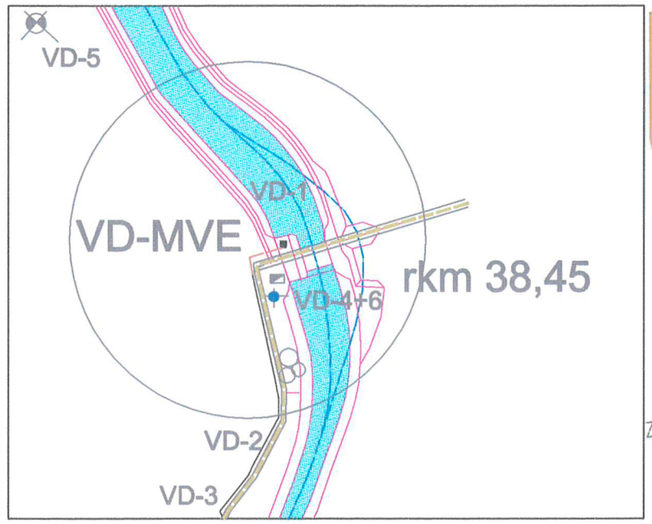

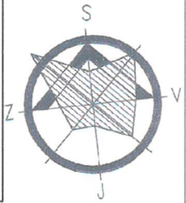

LEGENDA:

STAV	NÁVRH	VÝHĽAD	
			HRANICE KATASTRÁLNEHO ÚZEMIA MESTA
			HRANICE KATASTRÁLNEHO ÚZEMIA MESTSKÝCH ČASTÍ
			HRANICA ZASTAVANÉHO ÚZEMIA
			OBYTNÉ ÚZEMIE
			VÝROBNÉ ÚZEMIE (OKREM POĽNOHOSP.PÔDY)
			ZMIEŠANÉ ÚZEMIE
			REKREAČNÉ ÚZEMIE
			ORNÁ PÔDA
			BIOKORIDOR POTENCIÁLNY MIESTNY
			TRVALÉ PORASTY (VINICE)
			ODVODŇOVANÉ ÚZEMIE
			ZÁVLAHY
			VODNÉ TOKY A PLOCHY
			ŠTÁTNE CESTY I. TR
			ŠTÁTNE CESTY II. A III. TR.
			ŽELEZNICE
			ŽELEZNIČNÁ STANICA
			AUTOBUSOVÁ STANICA
			110 kV A 22 kv VEDENIE ELEKTRINY VZDUCHOM
			PLYNOVOD VVTL A VTL
			VODOVODY
			SKLÁDKA KOMUNÁLNEHO ODPADU
			ČISTIAREŇ ODPADOVÝCH VÔD

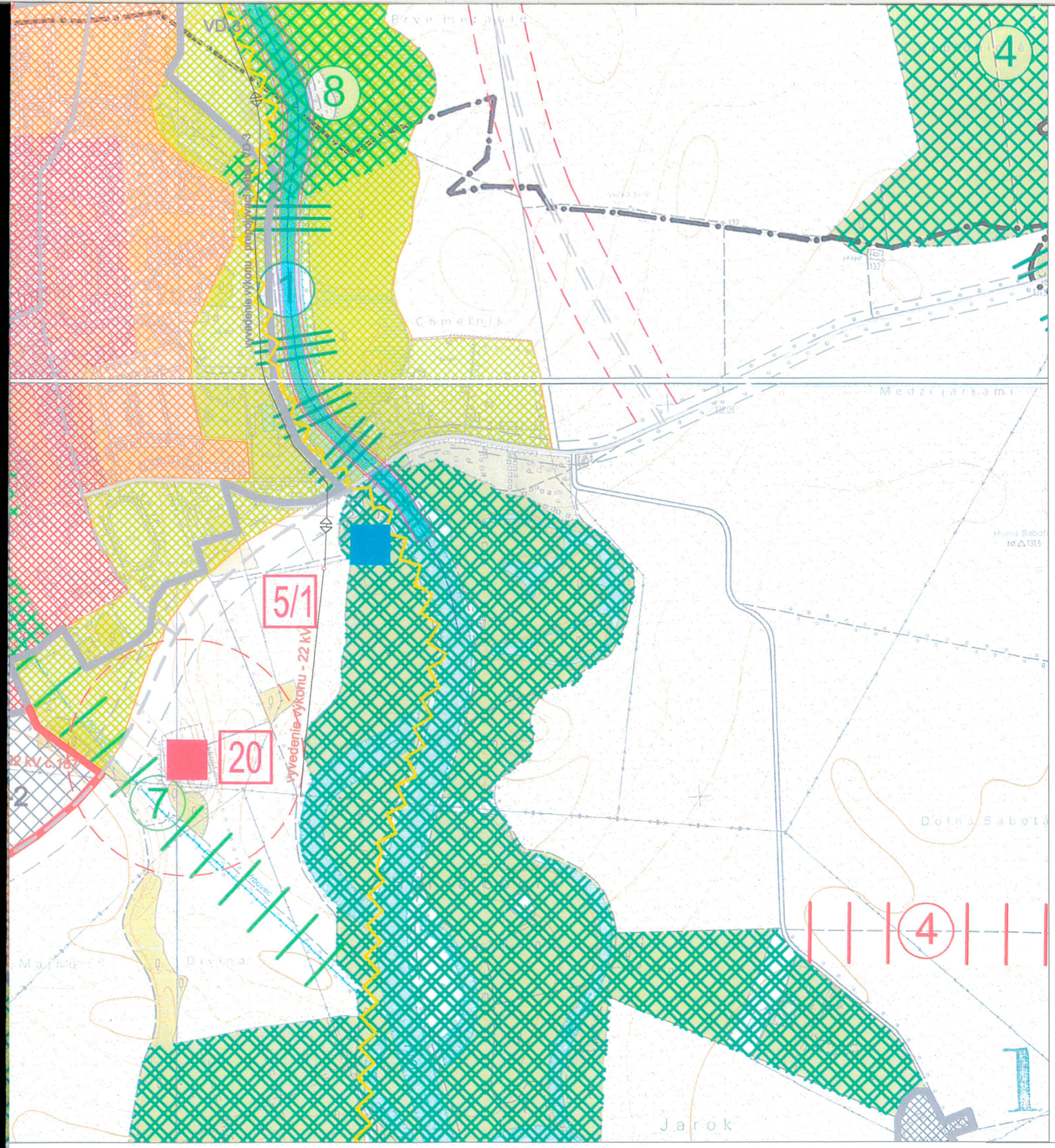

TRANSFOMOVŇA
REGULAČNÁ STANICA PLYNU
ČERPACIA STANICA ZÁVLAH
VODNÝ ZDROJ
BIOCENTRUM REÁLNE – NADREGIONÁLNE
– REGIONÁLNE
– MIESTNE
BIOCENTRUM POTENCIÁLNE MIESTNE
BIOKORIDOR REÁLNY – NADREGIONÁLNY
– REGIONÁLNY
– MIESTNY
BIOKORIDOR POTENCIÁLNY MIESTNY
CHRÁNENÉ ÚZEMIA A VÝZNAMNÉ KRAJINNÉ PRVKY
OCHRANNÉ PÁSMO DOPRAVNÝCH ZARIADENÍ
OCHRANNÉ PÁSMO TECHNICKEJ VYBAVENOSTI
HYGIENICKÉ OCHRANNÉ PÁSMO
CYKLISTICKÉ TRASY
2. OCHRANNÉ PÁSMO VODNÉHO ZDROJA
VEREJNOPROSPEŠNÉ STAVBY
VP–1 VETERNÝ PARK G1–G12– 1.ETAPA
VP–2a+b VETERNÝ PARK – 2.ETAPA
VP–4 22 kV KÁBLOVÉ VEDENIE DO ROZVODNE
TS–13 V ROZVODNI
VP –3 22 kV ROZVODŇA
ÚČELOVÁ KOMUNIKÁCIA

A	B
C	D

KLAD VÝKRESOV M–1:10 000 PODĽA ÚPN–O 2002

VD-MVE VODNÉ DIELO –MALÁ VODNÁ ELEKTRÁREŇ

VD-1-6 VPS PRE VD–MVE

Ing. arch. Michal Borguľa autorizovaný architekt SKA 0021

VEDÚCI ÚLOHY	VYPRACOVAL
ING.ARCH.M.BORGUĽA,PhD.	ING.ARCH.M.BORGUĽA,PhD.
OBSTARÁVATEĽ :	MESTO ŽELIEZOVCE

MB - AUA

NÁZOV:

ÚPN MESTA ŽELIEZOVCE ZMENY A DOPLNKY č.3/2008

OBSAH:

KOMPLEXNÝ URBANISTICKÝ NÁVRH A ÚSES

ZÁKAZ. Č.	
DÁTUM	12/2008
FORMÁT	10 A4
MERÍTKO	1:10 000
PROFESIA	URB.
Č.PRILOHY	

2

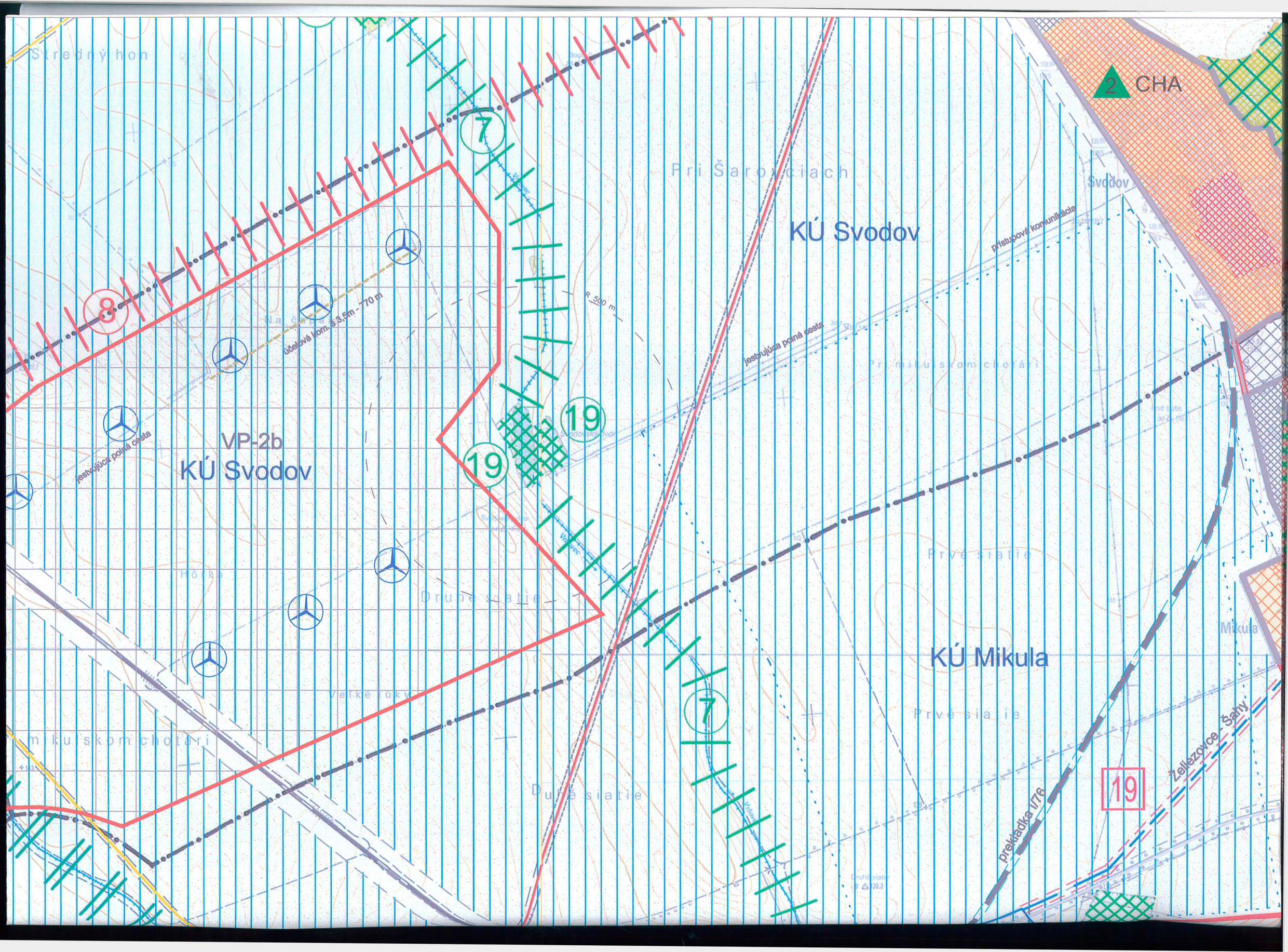
Stredný hon
Pri Šaroviciach
Svodov
2 CHA
KÚ Svodov
prístupová komunikácia
jestvujúca poľná cesta
účelová kom. § 3,5m - 70 m
R 500 m
8
7
19
VP-2b
KÚ Svodov
jestvujúca poľná cesta
Pri mikulskom chotári
Horka
Druhé siatie
Prvé siatie
Veľké Rúky
KÚ Mikula
Mikula
Železovce - Šahy
preložka I/76

KÚ Mikula

KÚ Želiezovce

ŽELIEZOVCE

A B

C D

VP-2a

VP-3

PREPOJOVACÍ KÁBEL DO ROZVODNE

ŠT. CESTA III/5081 9

ROZVODŇA 110/22 kV

22 kV ROZVODŇA

16-13

CHA

V-1

KÚ Želiezovce

Veľký dvor

Veľké zeme

Veľký majer

Medziblatný hon

Hlboké

Korcové

Árendášske zeme

22 2 21 21 17 7 18 16 15 9 1 7

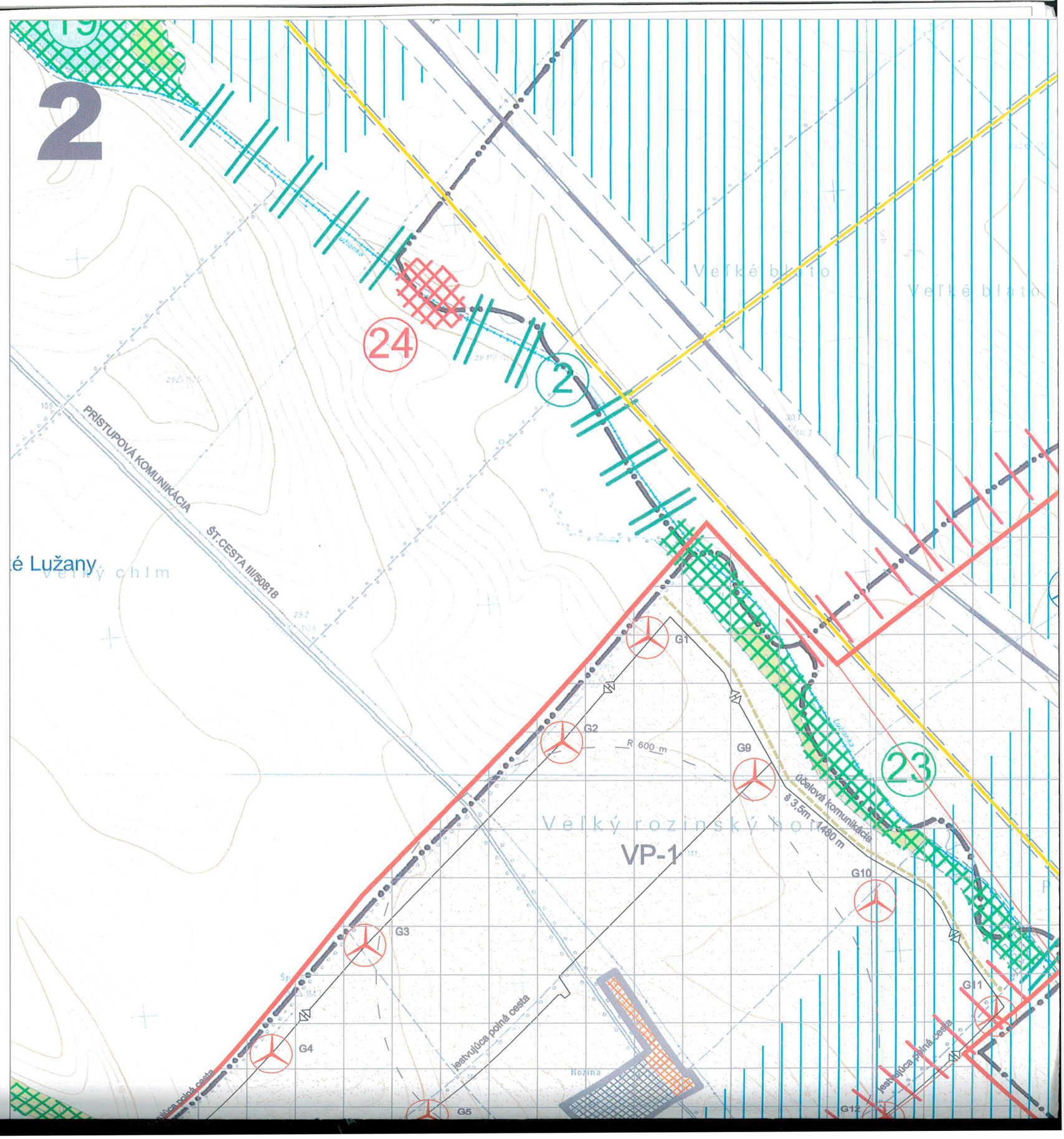
2
19
24
2
23
PRÍSTUPOVÁ KOMUNIKÁCIA
ŠT.CESTA III/50818
Veľké blato
Veľký chlm
Veľký rozinský hon
VP-1
G1
G2
G3
G4
G5
G9
G10
G11
G12
R 600 m
účelová komunikácia
š 3,5m - 1480 m
jestvujúca poľná cesta
Rozina

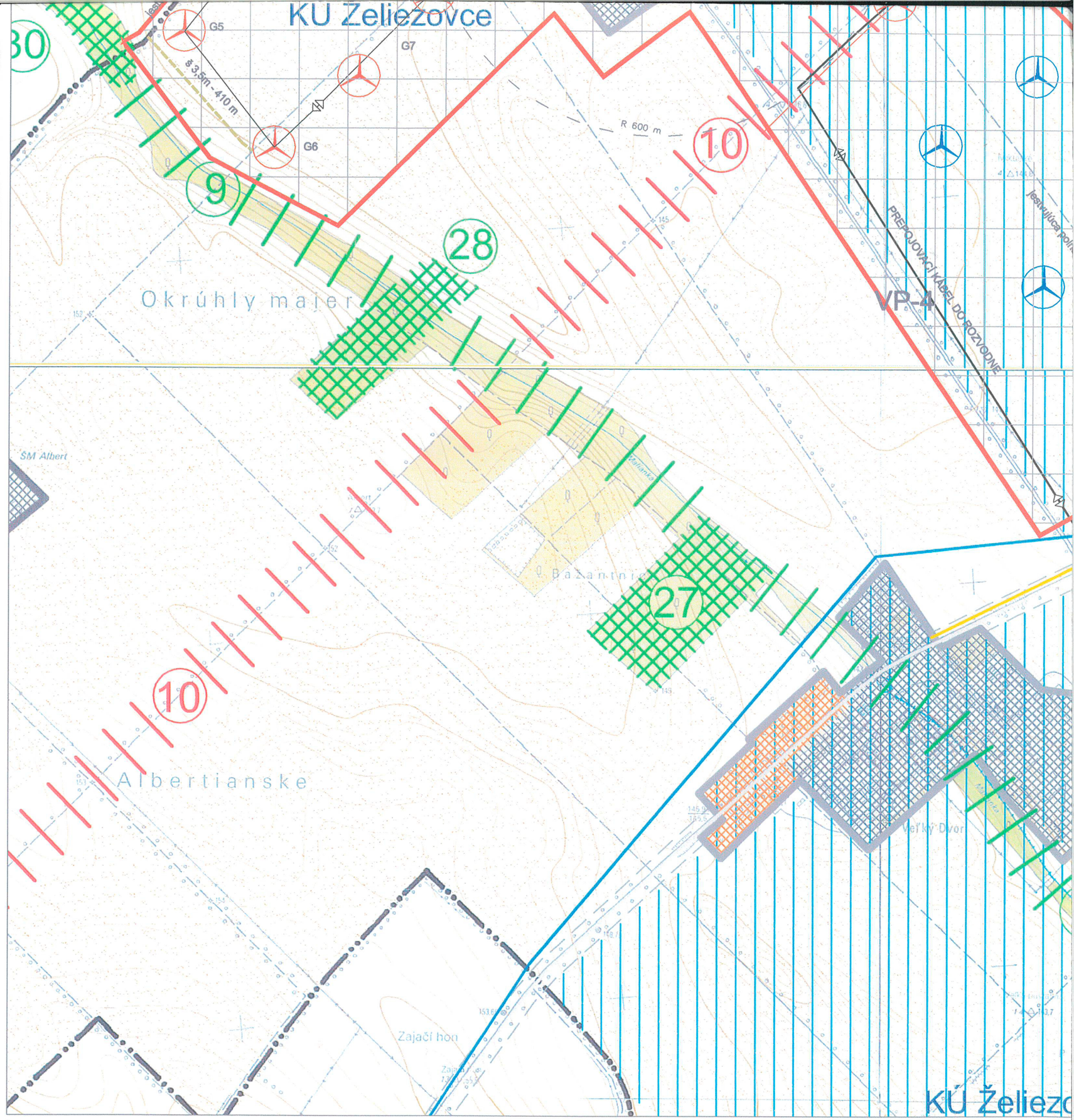
KÚ Želiezovce
G5
G7
G6
≥ 3,5m - 410 m
R 600 m
30
9
28
10
27
VP-4
PREPOJOVACÍ KÁBEL DO ROZVODNE
Okrúhly majer
SM Albert
Albertianske
Zajačí hon
Veľký Dvor
KÚ Želiezo